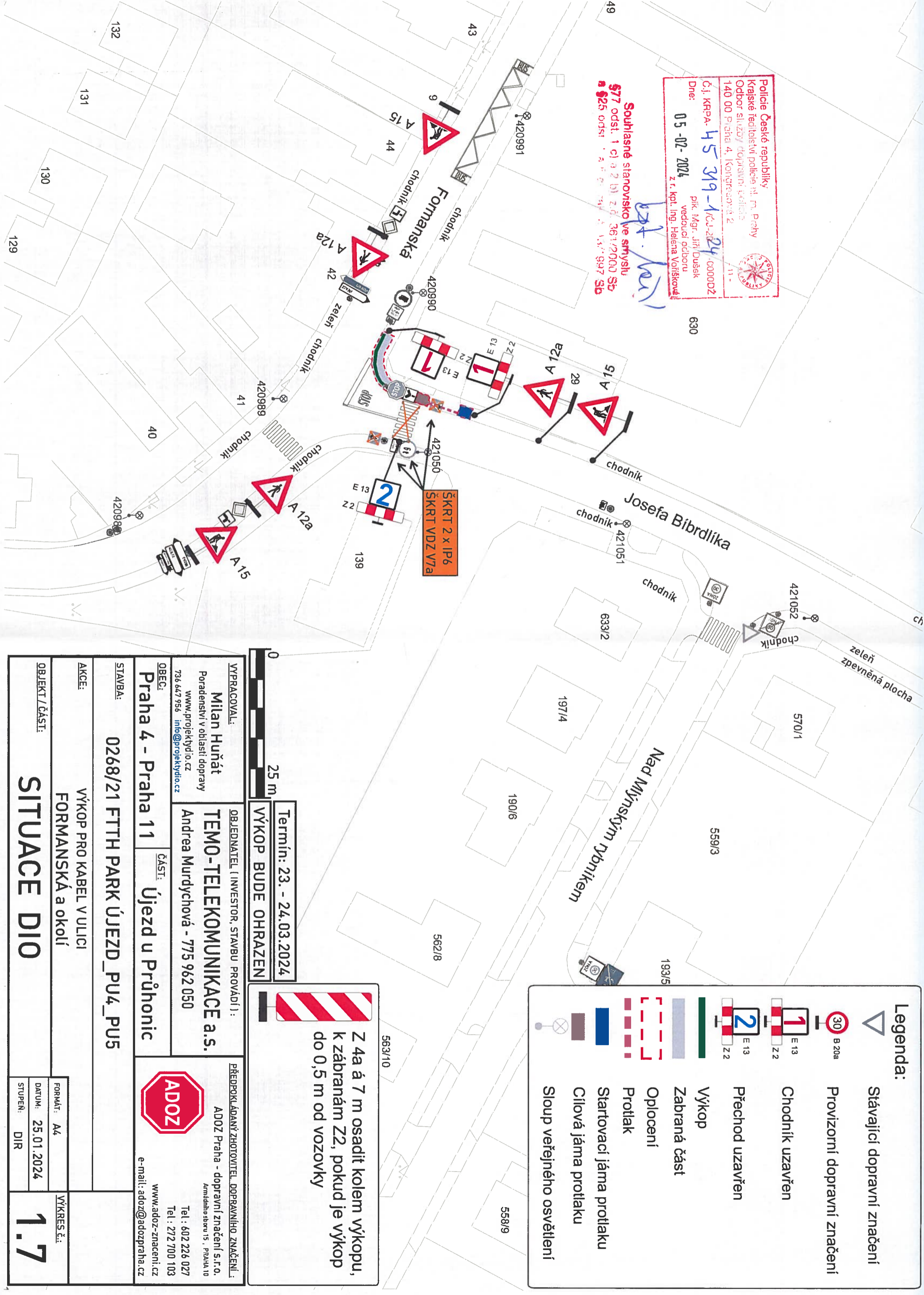


Police České republiky
 Krajské ředitelství policie hl. m. Prahy
 Odbor služeb dopravní policie
 140 00 Praha 4, Koněvská 2
 11 -
 Č.j. KRPA- **H5 319-1/ČJ-24** -00000Z
 Dne: **05-02-2024**
 z r. kpt. Ing. Helena Voršíšková
 pik. Mgr. Jiří Dušek
 vedoucí odboru

Souhlasné stanovisko ve smyslu §77 odst. 1 c) a 2 b) zák. 361/2000 Sb. a §25 odst. 1 a 2 zák. 133/1997 Sb.

Prof. Nový



Legenda:

- Stávající dopravní značení
- Provizorní dopravní značení
- Chodník uzavřen
- Přechod uzavřen
- Výkop
- Zabraná část
- Oplocení
- Protlak
- Startovací jáma protlaku
- Cílová jáma protlaku
- Sloup veřejného osvětlení

0 25 m
Termín: 23. - 24.03.2024
VÝKOP BUDE OHRAZEN

Z 4a a 7 m osadit kolem výkopu, k zábranám Z2, pokud je výkop do 0,5 m od vozovky

VYPRACOVAL:
 Milan Huňát
 Poradenská v oblasti dopravy
 www.projektyd.io.cz
 736 667 956 info@projektyd.io.cz

OBJEDNATEL (INVESTOR, STAVBU PROVÁDÍ):
TEMO-TELEKOMUNIKACE a.s.
 Andreea Murdychová - 775 962 050

PŘEDPOKLADANÝ ZHOTOVITEL DOPRAVNÍHO ZNAČENÍ:
ADOZ Praha - dopravní značení s.r.o.
 Arnašdillova 15, PRAHA 10
 Tel: 602 226 027
 Tel: 272 700 103
 www.adoz-znacení.cz
 e-mail: adoz@adozpraha.cz

OBEC: Praha 4 - Praha 11
ČÁST: Újezd u Průhonice

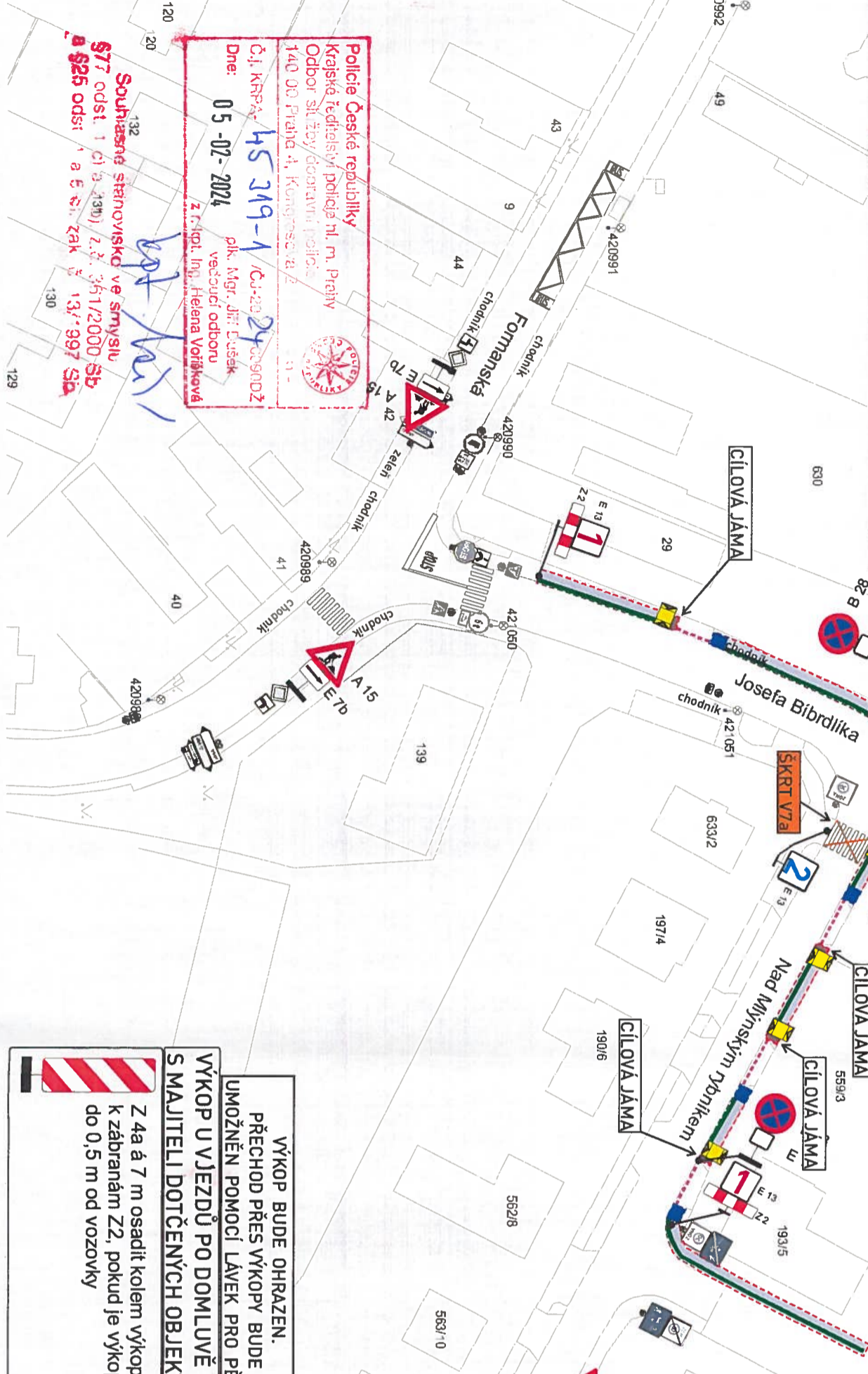
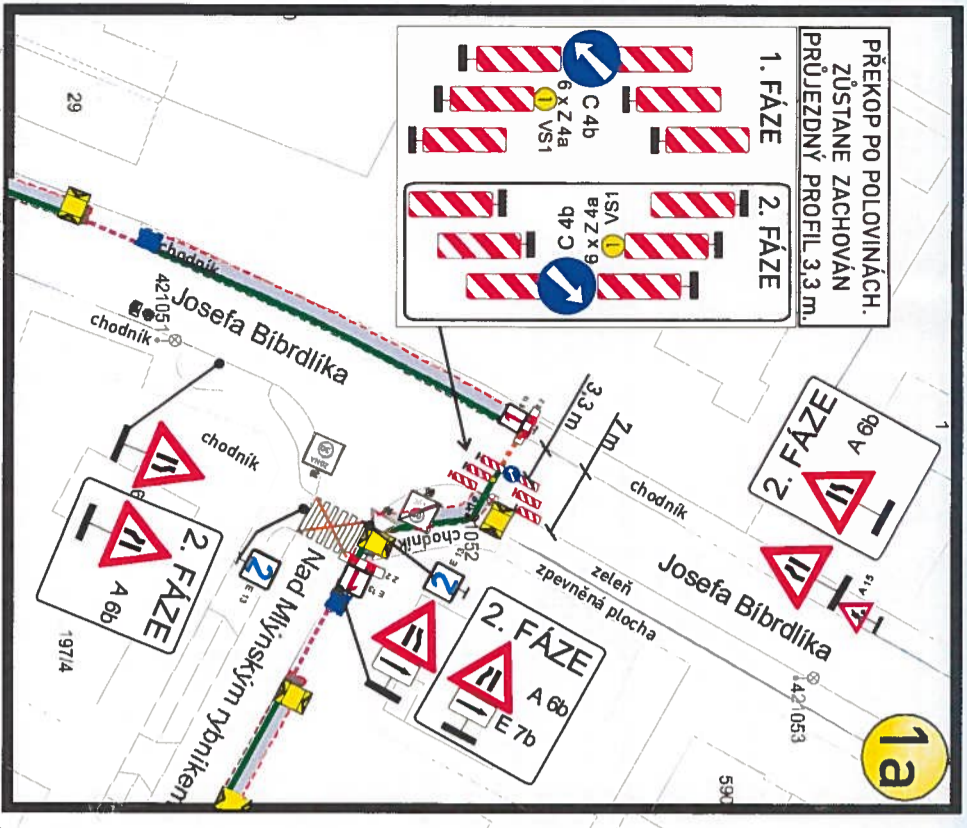
STAVBA: 0268/21 FTTH PARK ÚJEZD_PU4_PU5

AKCE: VÝKOP PRO KABEL V ULICI FORMANSKÁ a okolí

OBJEKT / ČÁST: SITUACE DIO

FORMÁT: A4
 DATUM: 25.01.2024
 STUPEŇ: DIR

VÝKRES Č.: 1.7



WÝKOP BUDE OHRÁZEN.
PŘECHOD PŘES WÝKOPY BUDE
UMOŽNĚN POMOČÍ LÁVEK PRO PĚŠÍ.
WÝKOP U VJEZDŮ PO DOMLUVĚ
S MAJITELI DOTČENÝCH OBJEKTŮ

Z 4a a 7 m osadit kolem výkopu, k zábránám Z2, pokud je výkop do 0,5 m od vozovky

ZNAČKY B 28 BUDOU OSÁZENY 7 DNÍ PŘEDEM S WZNAČENÝM DATEM PLATNOSTI ZÁKAZU

WYPRACŮVAL: Milan Huňát
 Poradenská v oblasti dopravy
 www.projektydlo.cz
 726 647 956 info@projektydlo.cz

OBJEDNATEL (INVESTOR, STAVBU PROVADÍ): TEMO-TELEKOMUNIKACE a.s.
 Andrea Murdychová - 775 962 050

OBČET: Praha 4 - Praha 11
 ČÁST: Újezd u Průhonic

STAVBA: 0268/21 FTTN PARK ÚJEZD_PU4_PU5
AKCE: WÝKOP PRO KABEL V ULICI FORMANSKÁ a okolí

OBJEKT/ČÁST: SITUACE DIO

FORMÁT: A3
DATUM: 30.01.2024
STUPĚŇ: DIR

WYKRES Č.: 1.9

Legenda:

- Stávající dopravní značení
- Provizorní dopravní značení
- B 20a
- B 28
- E 13
- E 13: datum výkopu
- Chodník uzavřen, přejděte na druhou stranu
- Přechod zrušen
- E 13
- Z2
- Wýkop
- Zabraná část
- Oplotení
- Překop po polovinách
- Protlak
- Startovací jáma protlaku
- Cílová jáma protlaku
- Přechodová lávka pro pěší
- Sloup veřejného osvětlení

Policie České republiky
 Krajské ředitelství policie hl. m. Prahy
 Odbor silniční dopravní policie
 140 00 Praha 4, Konecova 2
 111 00

Č.j. KRPA: HS 219-1 /CJ-20 24 03900Z
 Dne: 05-02-2024
 plk. Mgr. Jiří Euseb
 vedoucí odboru
 z t. /pl. Ing. Helena Voršňáková

Souběžně státnovsko ve smyslu
 § 71 odst. 1 c) a 3b) z.č. 361/2000 Sb.
 a § 25 odst. 1 a 5 st. zák. č. 137/1997 Sb.