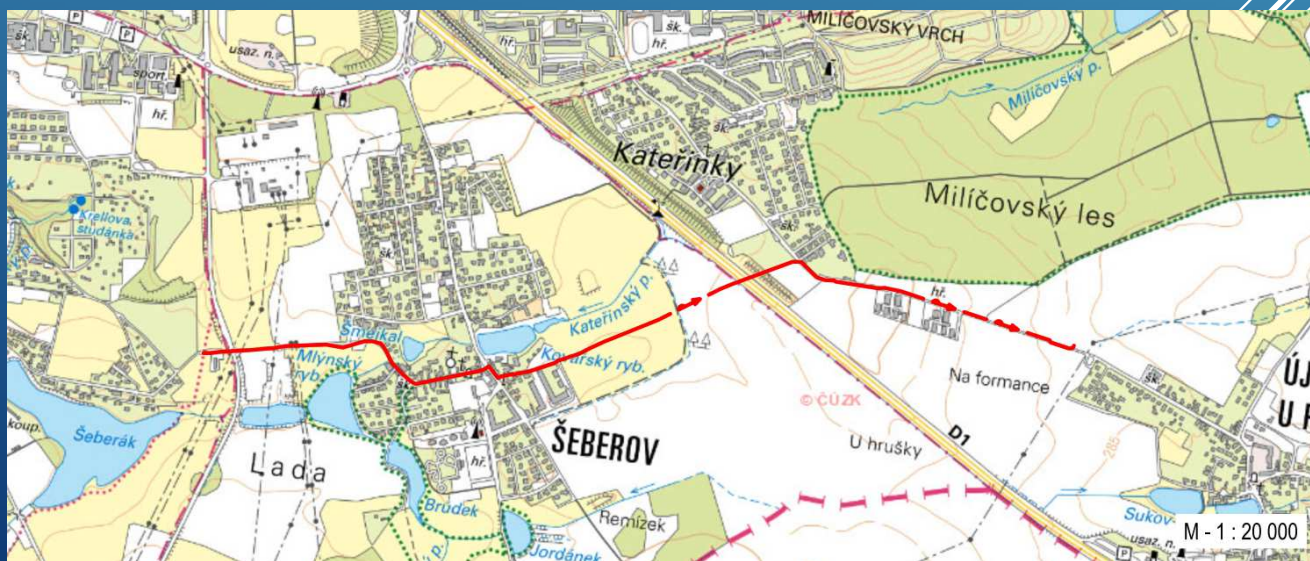


STAVBA Č. 40555

ZOKRUHOVÁNÍ PŘIVÁDĚCÍHO ŘADU PRAHA VÝCHOD, ETAPA 0002 – DN 1000

JESENICE – ÚJEZD U PRŮHONIC



PROJEDNÁNÍ 28.2.2023
Vypracovali :
Ing. David Janikovič
Ing. Jindřich Sláma Ph. D.



d plus
PROJEKTOVÁ A INŽENÝRSKÁ A.S.

ZÁMĚR STAVBY

- ▶ navrhovaná trasa vodovodního přivaděče DN 1000 je vedena mezi stávajícím přivaděčem DN 1200 vedeným severně z VDJ Jesenice II a koncem již připravované etapy 0001 DN 800 u Újezda u Průhonic
- ▶ celková délka trasy přiváděcího vodovodního řadu je 2 838,30 m
- ▶ rozsah stavby je situován v zastavěné části a volném prostranství v okolí Prahy 4 – Šeberov, Kateřinky a Újezd u Průhonic
- ▶ stavba je situována v ulicích Nad Šeberovem, Kunratická spojka, V Ladech, K Hrnčářům, K Újezdu, Formanská a volného prostranství mezi Šeberovem a dálnicí D1
- ▶ důvod – umožnění zásobení vodou oblasti v jihovýchodní oblasti Prahy
- ▶ koordinační stavby:
 - ▶ STAVBA č. 0101 - TV ÚJEZD, ETAPA 0004 – KOMUNIKACE
 - ▶ řeší rozšíření ul. Formanská
 - ▶ ODKANALIZOVANÍ MČ PRAHA - ÚJEZD U PRŮHONIC
 - ▶ řešení odvádění odpadních vod z PČOV Újezd u Průhonic pomocí čerpání do veřejné kanalizace v oblasti Kateřinek
 - ▶ ve stávající PČOV zřízena čerpací stanice a odtud vedeny dvě výtlačná potrubí z PE v dimenzi d315 a d400

ŘEŠENÁ ETAPA 0002



SOUVISEJÍCÍ ETAPA VÝSTAVBY 0001

Etapa 0001 – 1. část

LT DN 800, Uhříněves – Pitkovice, dl. 2,45 km, realizace

Etapa 0001 – 2. část

LT DN 800, Pitkovice – Újezd n. lesy, dl. 3,19 km, DSP



KOORDINAČNÍ SITUACE

- Stavba zasáhne celkem do 28 pozemků, přičemž pozemky jsou ve vlastnictví Hlavního města Prahy, se svěřenou správou městským částím a jeden pozemek je ve vlastnictví ČR



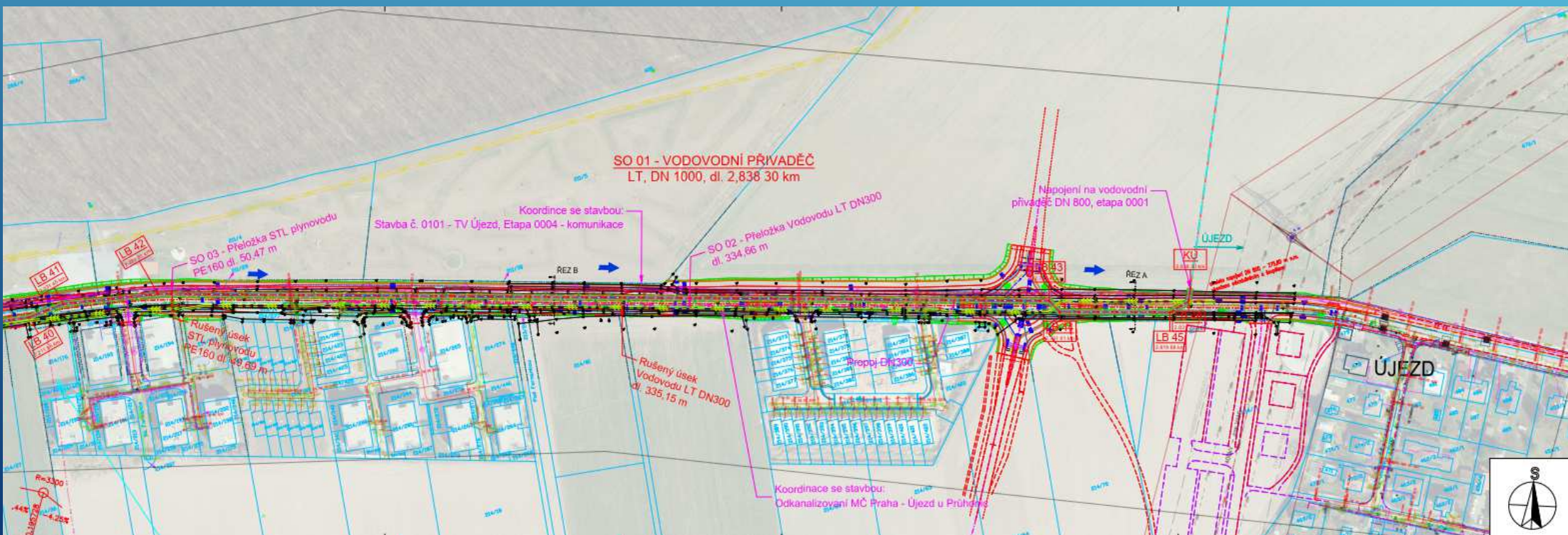
Trasa od napojení na stávající řad DN1200 po Šeberov

KOORDINAČNÍ SITUACE



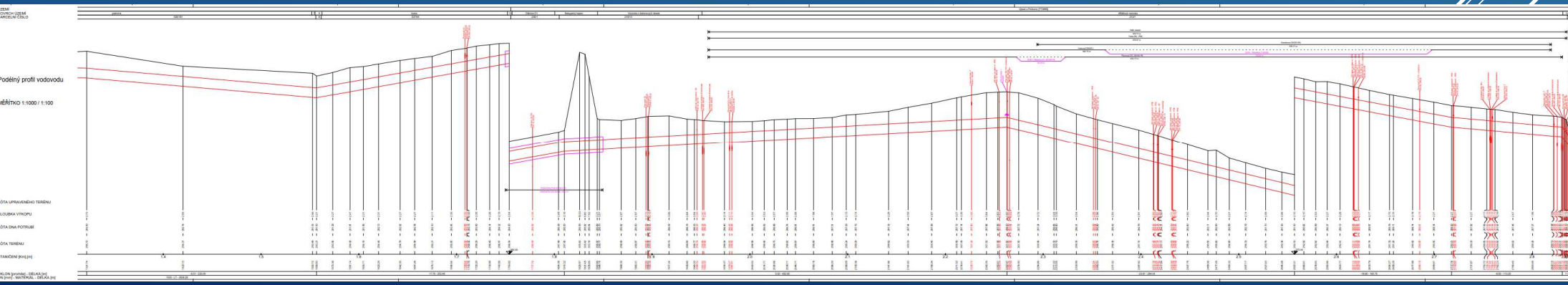
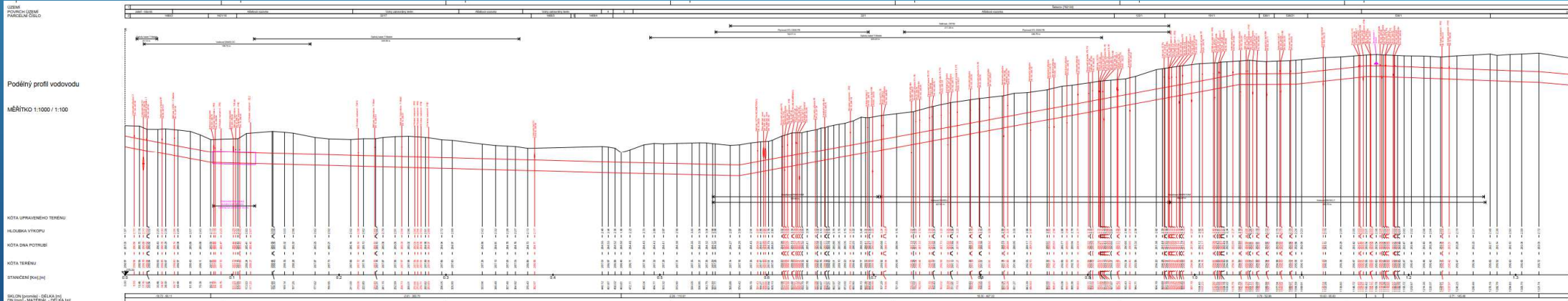
**Trasa mezi Šeberovem a dálnicí D1
+ část ulice Formanská**

KOORDINAČNÍ SITUACE



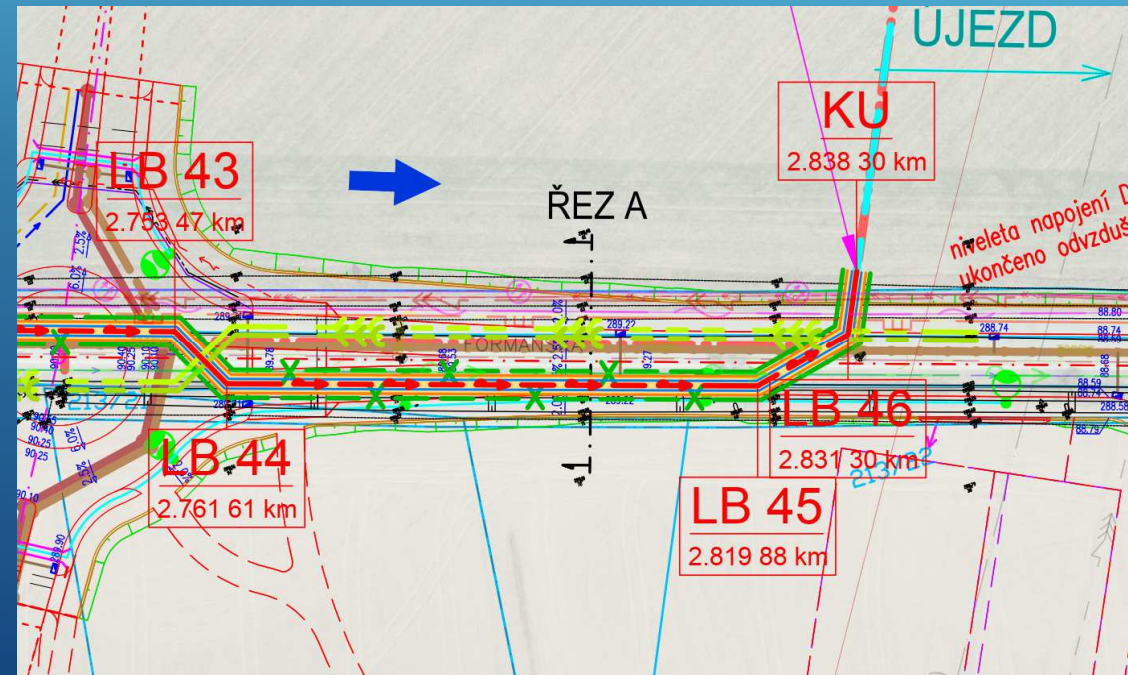
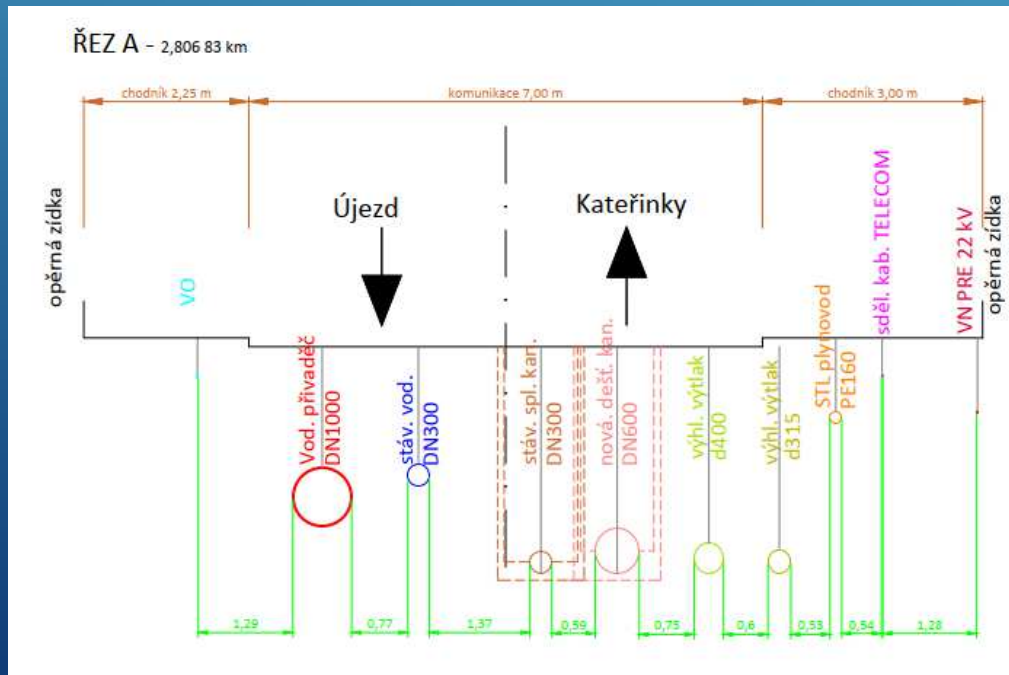
Trasa v ul. Formanská

PODÉLNÝ PROFIL

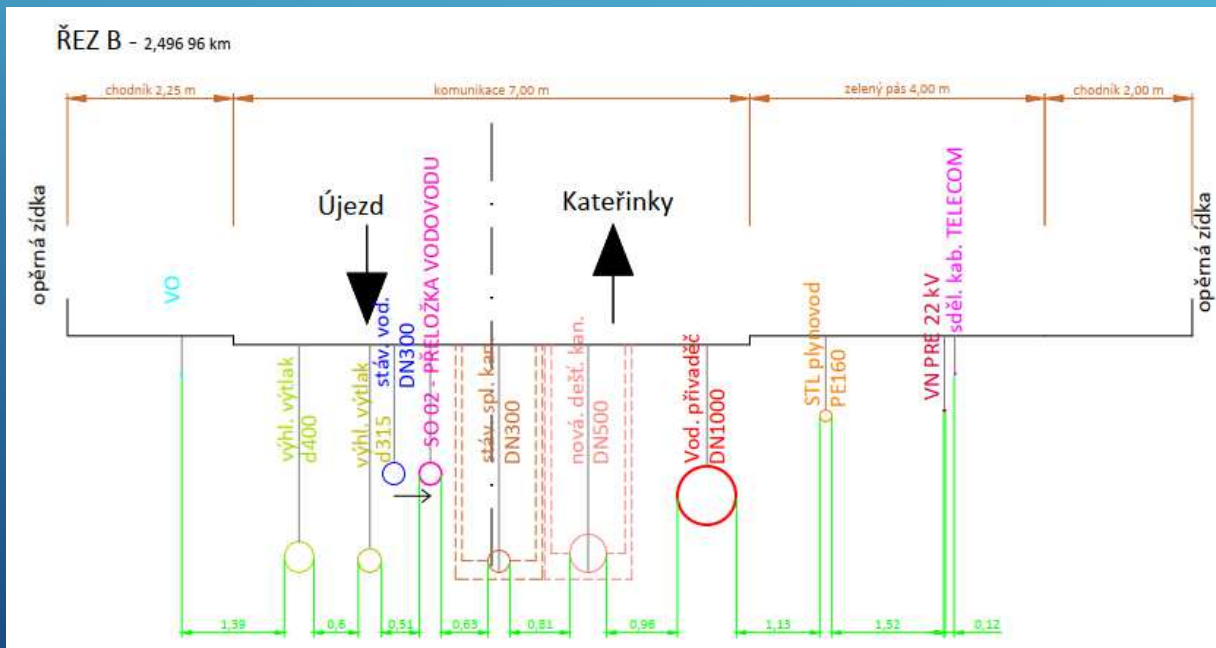


KOORDINAČNÍ PŘÍČNÉ ŘEZY

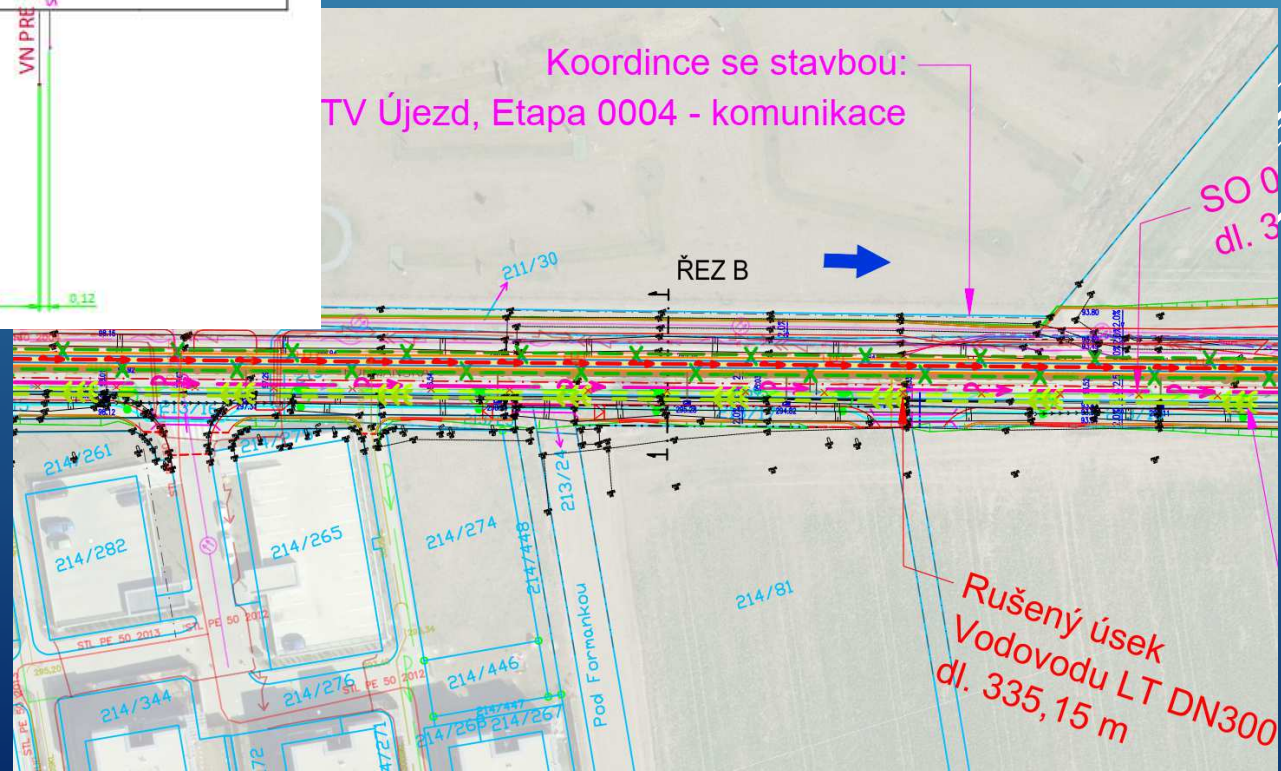
- ▶ uspořádání inženýrských sítí v ul. Formanská
- ▶ uliční prostor dle návrhu akce „STAVBA č. 0101 - TV ÚJEZD, ETAPA 0004 – KOMUNIKACE“



KOORDINAČNÍ PŘÍČNÉ ŘEZY

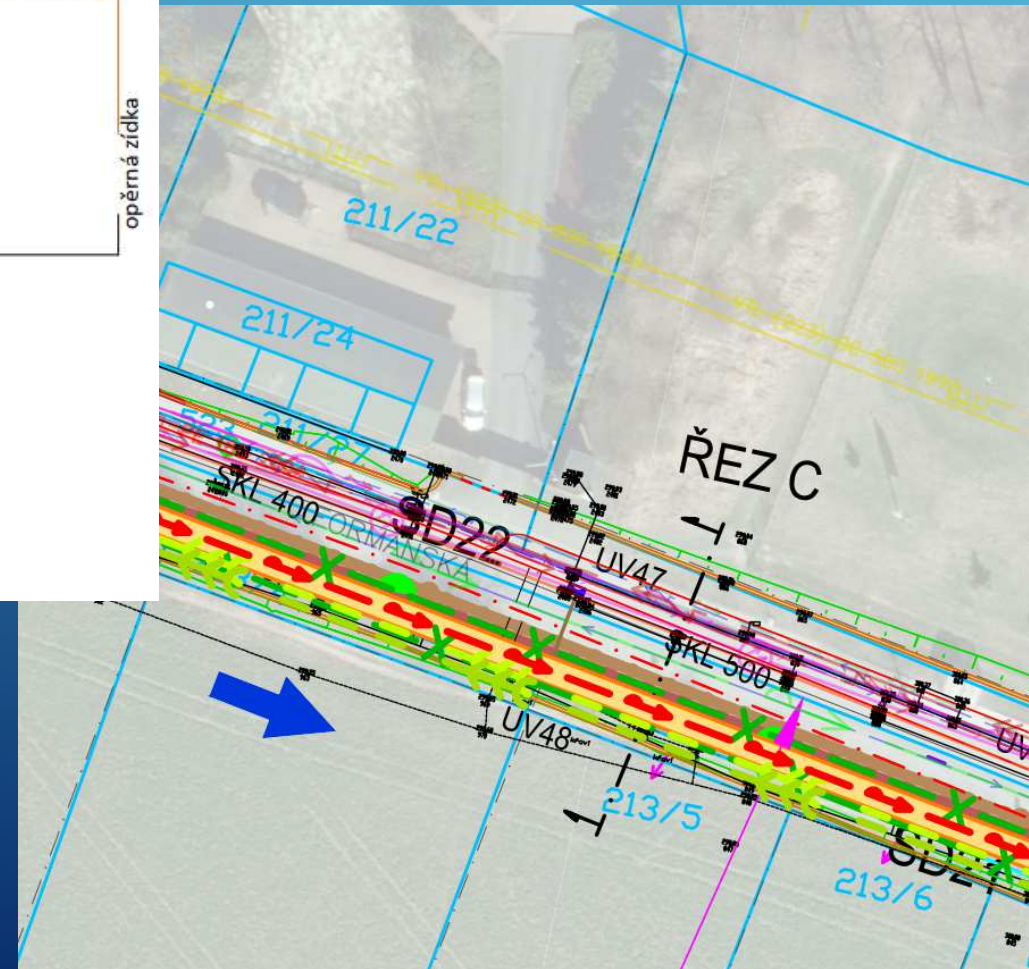
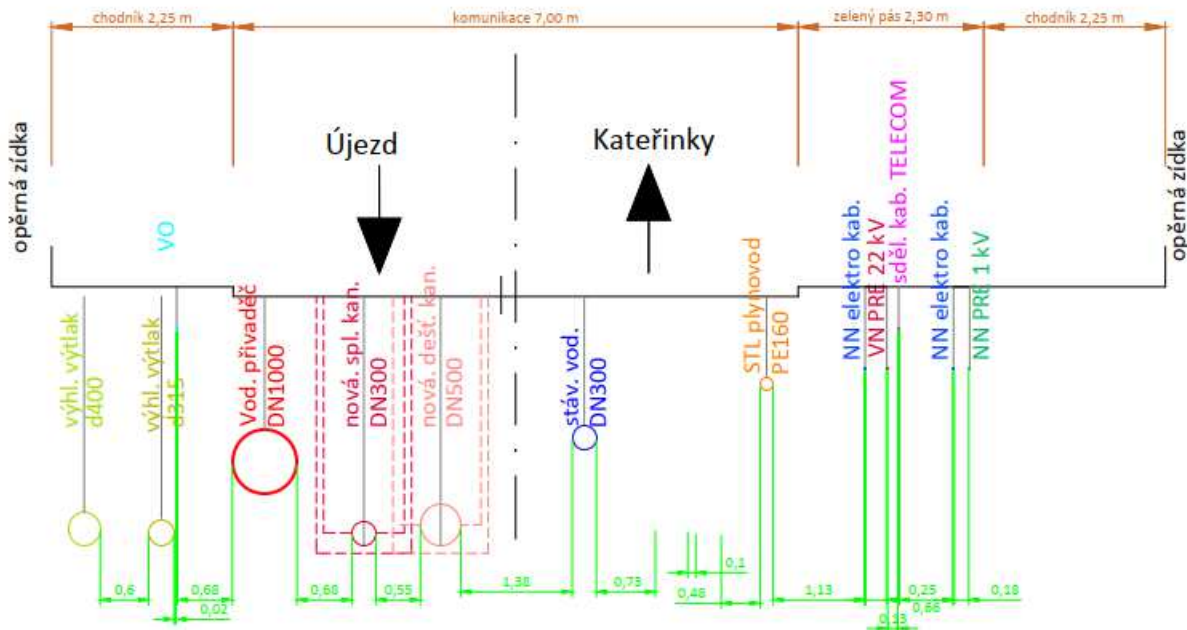


Koordinace se stavbou:
TV Újezd, Etapa 0004 - komunikace

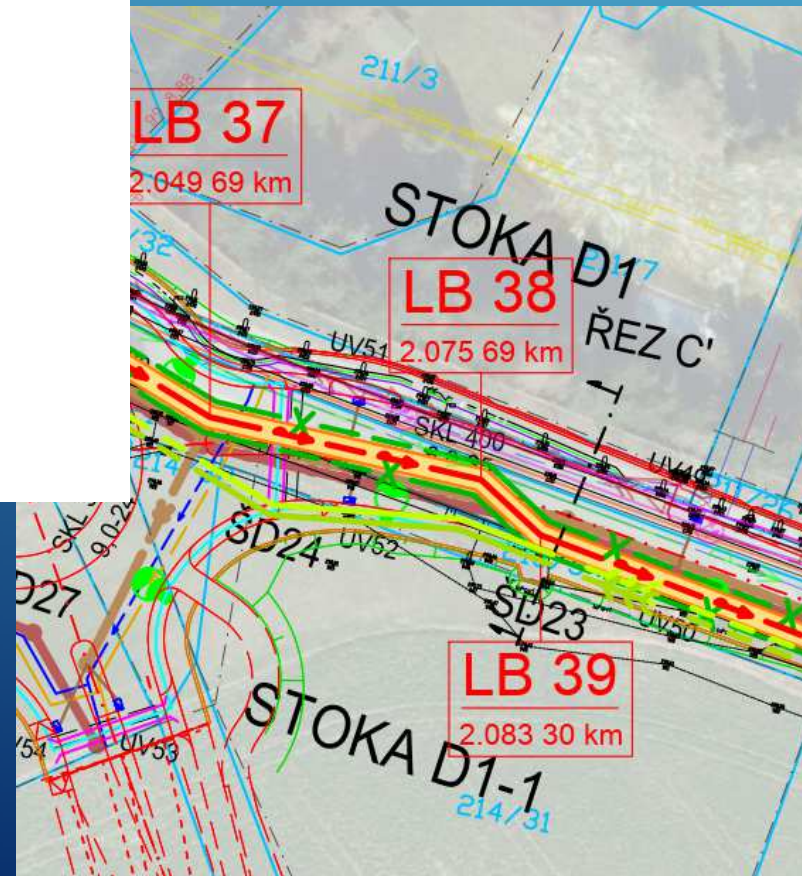
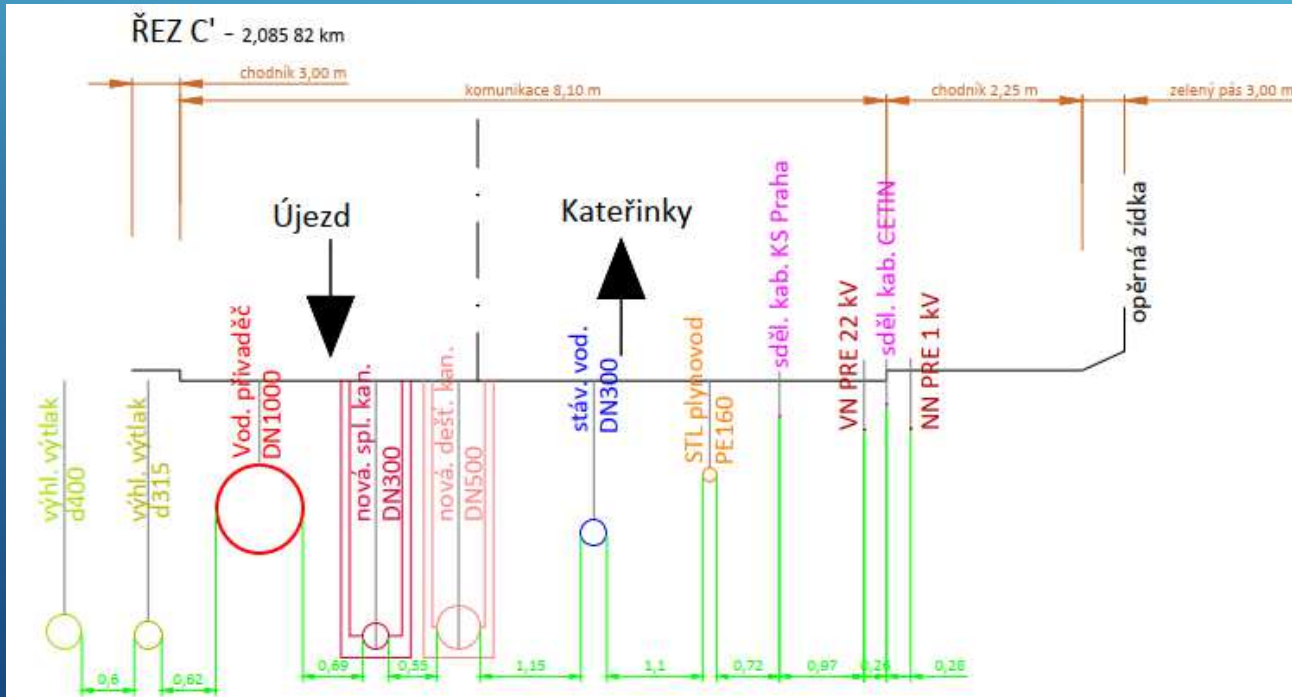


KOORDINAČNÍ PŘÍČNÉ ŘEZY

ŘEZ C - 2,157 88 km



KOORDINAČNÍ PŘÍČNÉ ŘEZY



DĚKUJEME ZA POZORNOST

