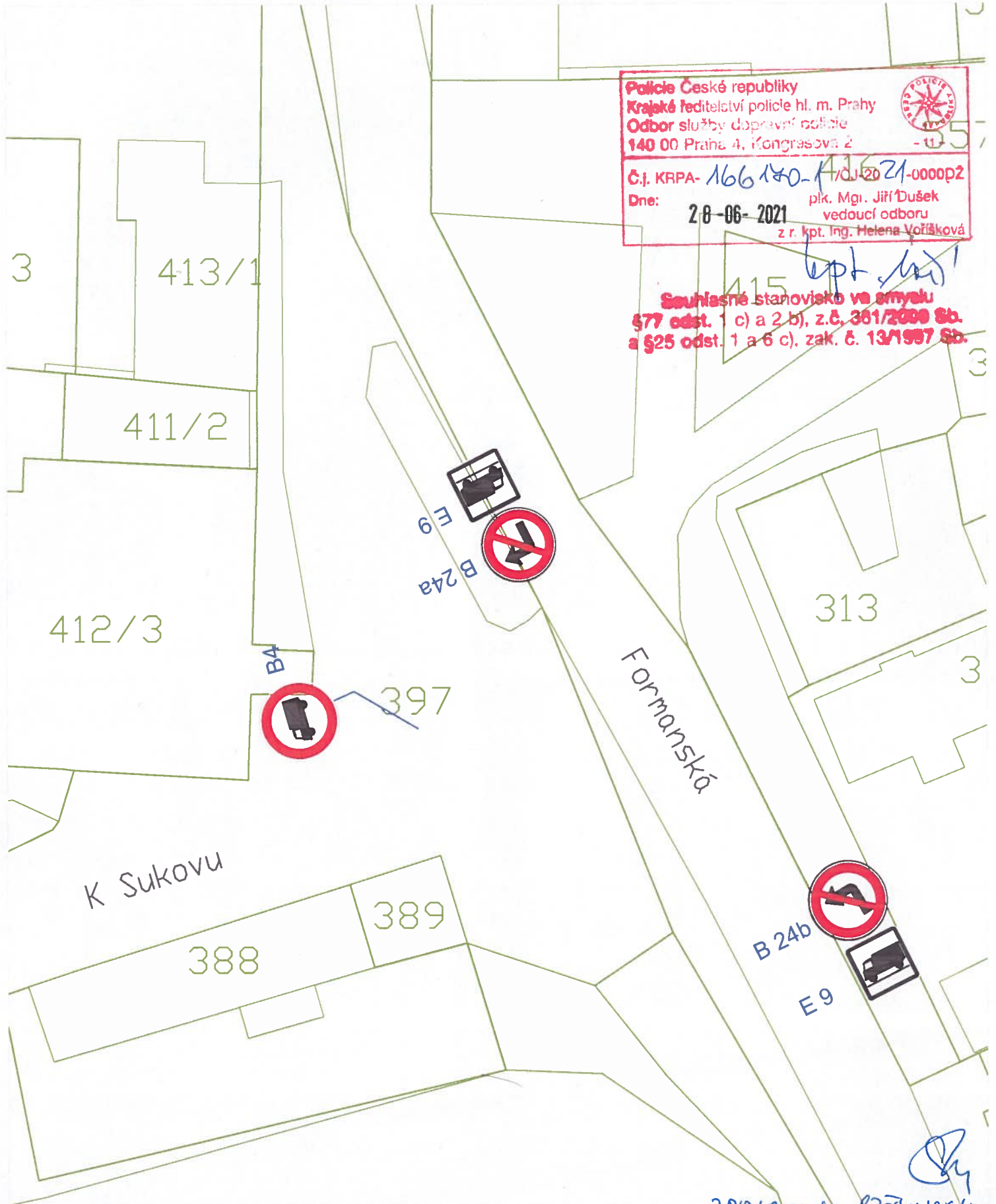


NÁVRH PŘECHODNÉHO DOPRAVNÍHO ZNAČENÍ KŘIŽOVATKA UL. FORMANSKÁ X K SUKOVU

ETAPA 1-3

PŘECHODNÍ DOPRAVNÍ ZNAČENÍ V MÍSTĚ KŘIŽOVATKY VÝŠE UVEDENÝCH ULIC
BUDE OSAZENO PO CELOU DOBU VÝSTAVBY PŘÍPOJEK




Policie České republiky
Krajské ředitelství policie hl. m. Prahy
Odbor služby dopravní policie
140 00 Praha 4, Kongresova 2
- 11 5 1

Č.j. KRPA-166180-111621-00002
Dne: 28-06-2021
plk. Mgr. Jiří Dušek
vedoucí odboru
z r. kpt. Ing. Helena Voříšková

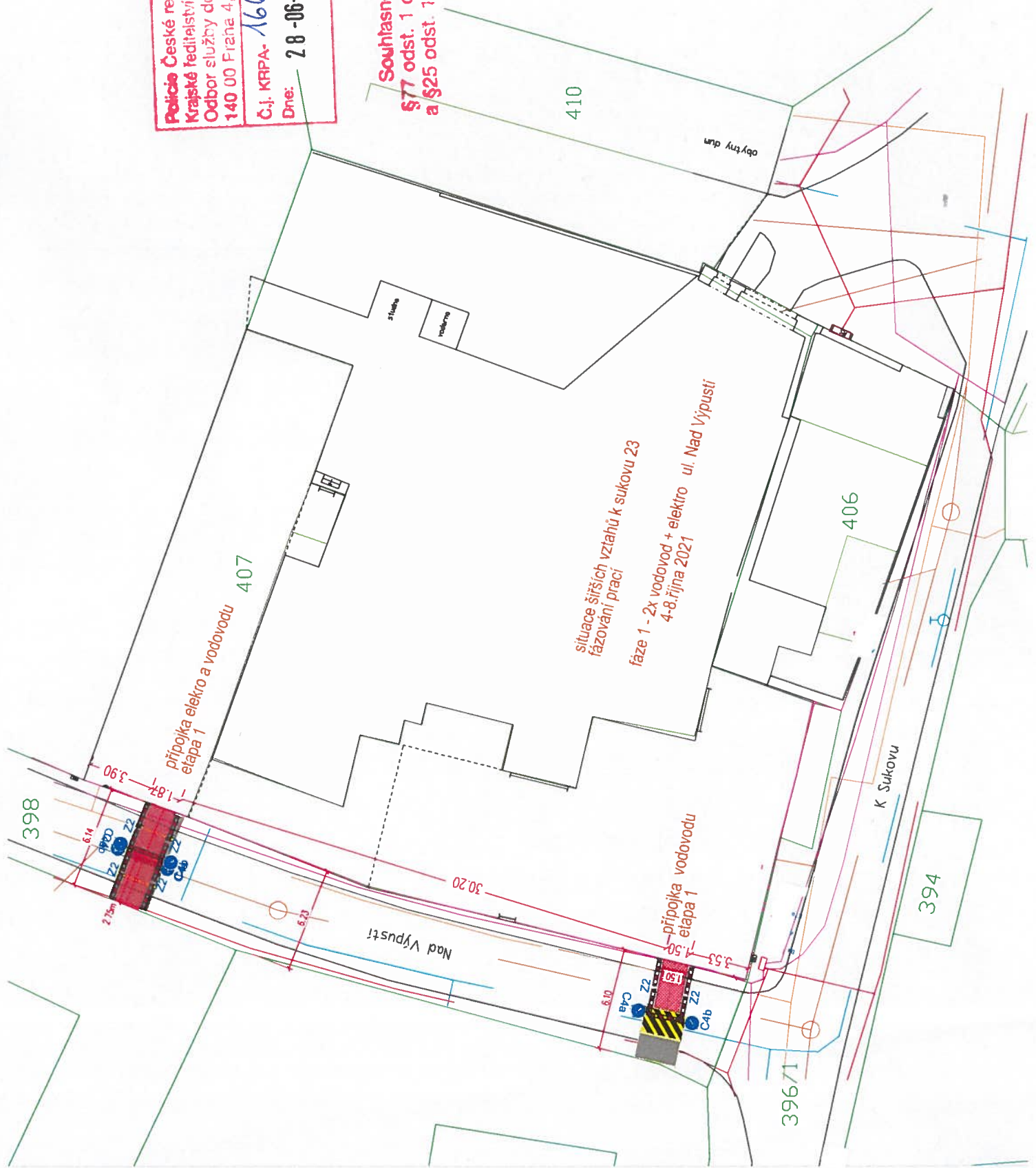
Souhlasné stanovisko ve smyslu
§77 odst. 1 c) a 2 b), z.č. 361/2000 Sb.
a §25 odst. 1 a 6 c), zák. č. 13/1997 Sb.

20210627 10:50:00

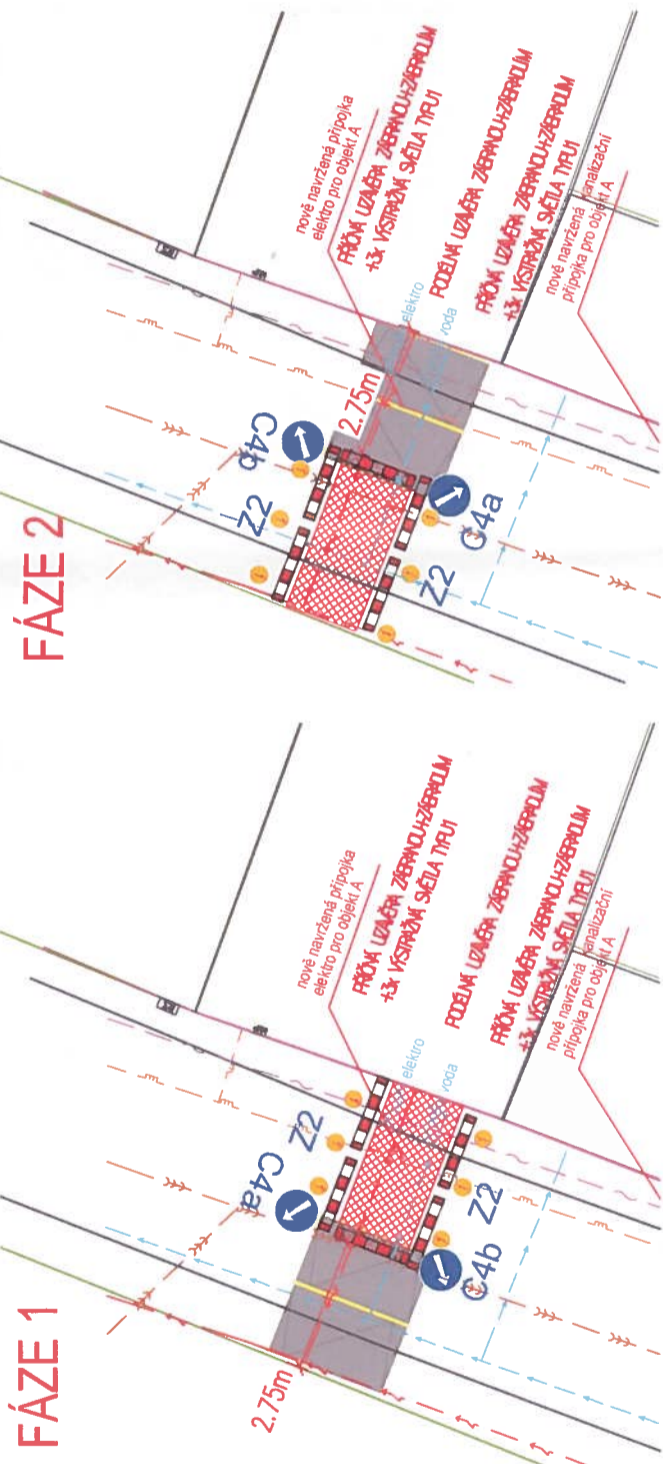
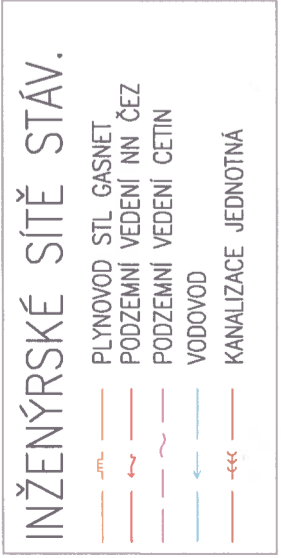
1. ETAPA
CELKOVÁ SITUACE


Police České republiky
Krajské ředitelství policie hl. m. Prahy
Odbor služby dopravní policie
140 00 Praha 4, Kongresová 2 - 11 -
Č.j. KRPA- 166 140-1/ČJ-2021-0000DŽ
Dne: 28-06-2021 plk. Mgr. Jiří Dušek
vedoucí odboru
z r. Mpt. Ing. Helena Voříšková
(Signature)

Souhlasné stanovisko ve smyslu §77 odst. 1 c) a 2 b), z.č. 361/2000 Sb. a §25 odst. 1 a 6 c), zak. č. 13/1997 Sb.



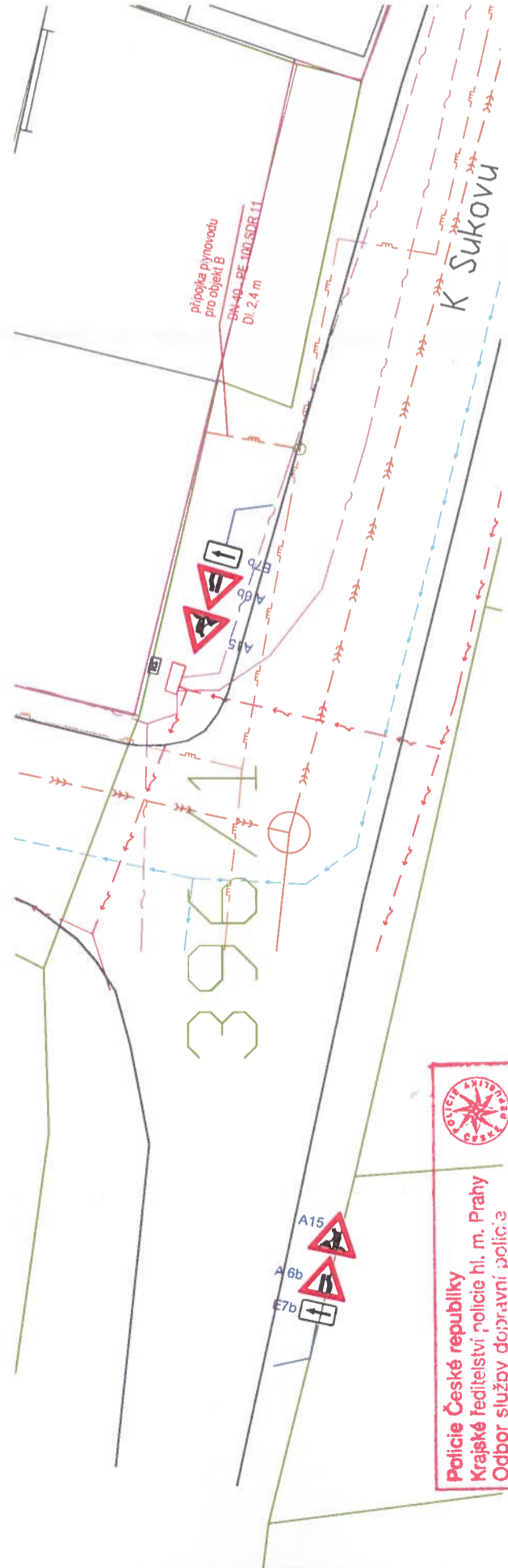
NÁVRH PŘECHODNÉHO DOPRAVNÍHO ZNAČENÍ – PŘEKOP MK UL. NAD VÝPUSTÍ M1:100



MÍSTO: ULICE NAD VÝPUSTÍ

Ul. Nad Výpustí je místní komunikace – obytná zóna s obousměrným provozem a dlažďeným krytem s obrubami v úrovni okolních zelených ploch šířky cca 4,3m.
 Po obou stranách MK se nachází zelené pásy proměnné šířky – celková šířka cca 6,1m.
 V místě realizace nové elektro/vodovodní přípojky bude proveden celkový překop MK v šířce cca 1,5m. V době realizace překopu (cca 2–3 dny) je navržena přechodná úprava provozu následovně:

Z důvodu realizace v obytné zóně je navržena podélná i příčná uzávěra doplněná zbradlím a výstražnými světly z obou stran situovaných na čele záboru. Překop bude proveden ve dvou fázích po polovinách. Vždy se stejnou úpravou a přejezdovými deskami v jedné výškové úrovni. Průjezd zachován obousměrně vždy v jednom jízdním pruhu šířky min. 2,75m.



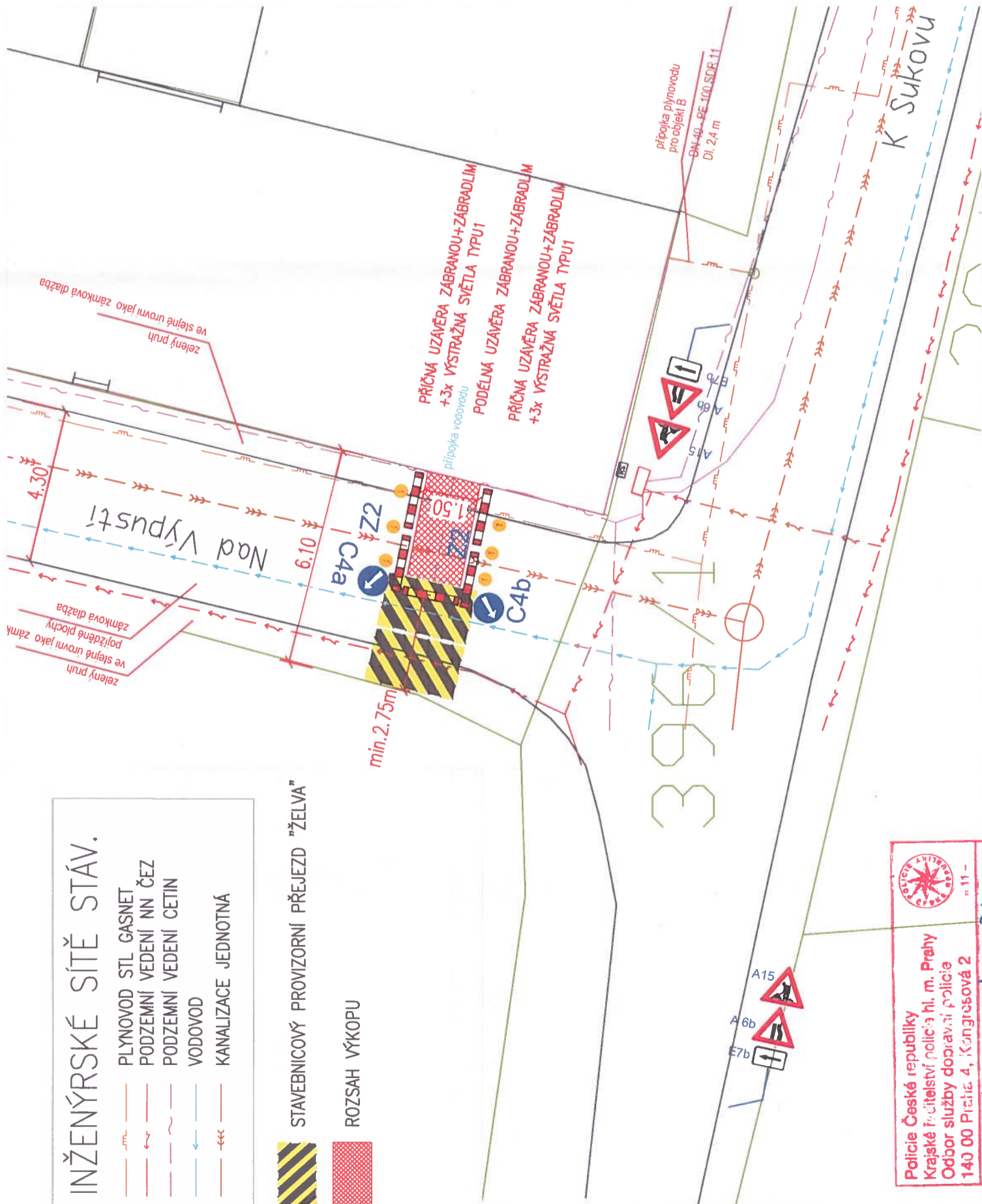
Police České republiky
 Krajské ředitelství policie hl. m. Prahy
 Odbor služby dopravní policie
 140 00 Praha 4, Křižkovská 2

Č.j. KRPA- 166 180-1/CJ-2021-0000DŽ
 Dne: 2 8 -06- 2021
 plk. Mgr. Jiří Dušek
 vedoucí odboru
 z r. kpt. Ing. Helena Voříšková

Souhlasné stanovisko lve smýslu
 §77 odst. 1 c) a 2 b), z.č. 361/2000 Sb.
 a §25 odst. 1 a 6 c), zak. č. 13/1997 Sb.

Zpracoval: Stokovský

NÁVRH PŘECHODNÉHO DOPRAVNÍHO ZNAČENÍ -- PŘEKOP MK UL. NAD VÝPUSTÍ M1:100



INŽENÝRSKÉ SÍTĚ STÁV.

	PLYNOVOD STL GASNET
	PODZEMNÍ VEDENÍ NN ČEZ
	PODZEMNÍ VEDENÍ ČETIN
	VODOVOD
	KANALIZACE JEDNOTNÁ

STAVEBNICOVÝ PROVIZORNÍ PŘEJEZD "ŽELVA"

ROZSAH VÝKOPU

	STAVEBNICOVÝ PROVIZORNÍ PŘEJEZD "ŽELVA"
	ROZSAH VÝKOPU

Policie České republiky
 Krajské ředitelství policie hl. m. Prahy
 Odbor služeb dopravní policie
 140 00 Praze 4, Kongresová 2
 Č.j. KRPA-166 140-1/ČJ-20 21-0000DŽ
 Dne: 28-06-2021
 z r. kpt. Ing. Helena Voříšková


Souhlasné stanovisko ve smyslu
 §77 odst. 1 c) a 2 b), z.č. 361/2000 Sb.
 a §25 odst. 1 a 6 c), zak. č. 13/1997 Sb.

MÍSTO: ULICE NAD VÝPUSTÍ

Ul. Nad Výpustí je místní komunikace – obytná zóna s obousměrným provozem a dlážděným krytím s obrubami v úrovni okolních zelených ploch šířky cca 4,3m.

Po obou stranách MK se nachází zelené pásy proměnné šířky – celková šířka cca 6,1m. V místě realizace nové vodovodní přípojky bude proveden celkový překop MK v šířce cca 1,5m. V době realizace překopu (cca 2–3 dny) je navržena přechodná úprava provozu následovně:

Z důvodu realizace v obytné zóně je navržena podélná i příčná uzávěra doplněná zábradlím a výstražnými světly z obou stran situovaných na čele záboru. V místě nad výkopem (částečně), bude osazen provizorní přejezd typu "ŽELVA", vše bude provedeno v jedné výškové úrovni. Průjezd zachován obousměrně v jednom jízdním pruhu šířky min. 2,75m.



Zpracoval: Staněk

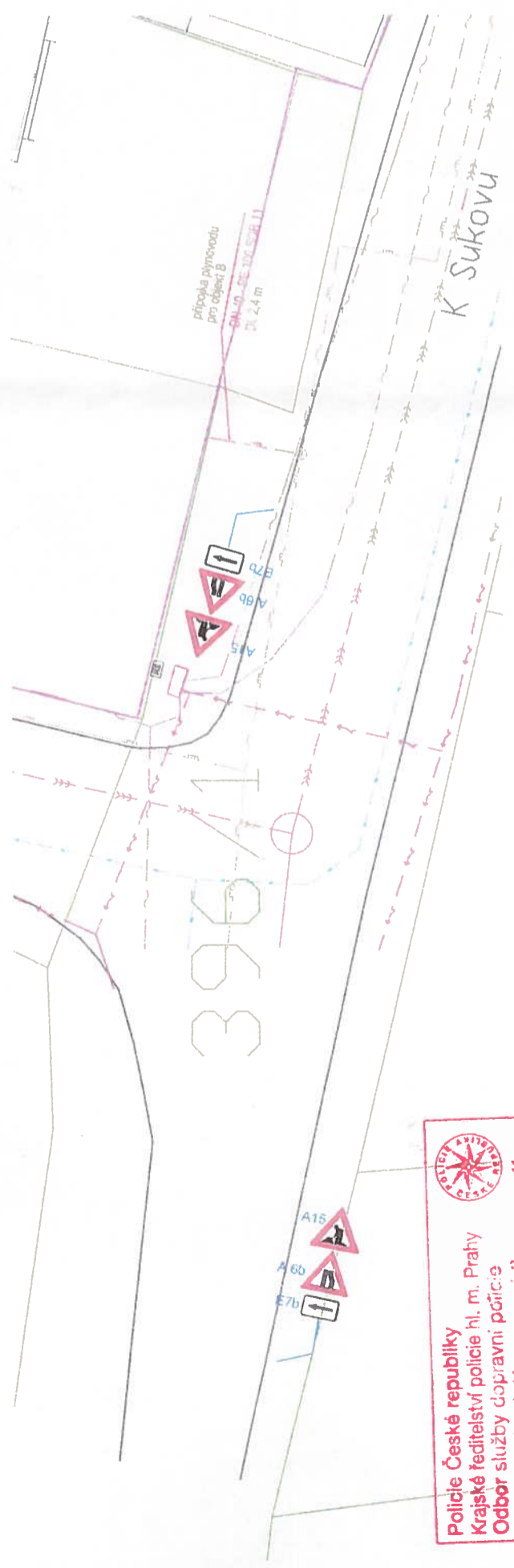
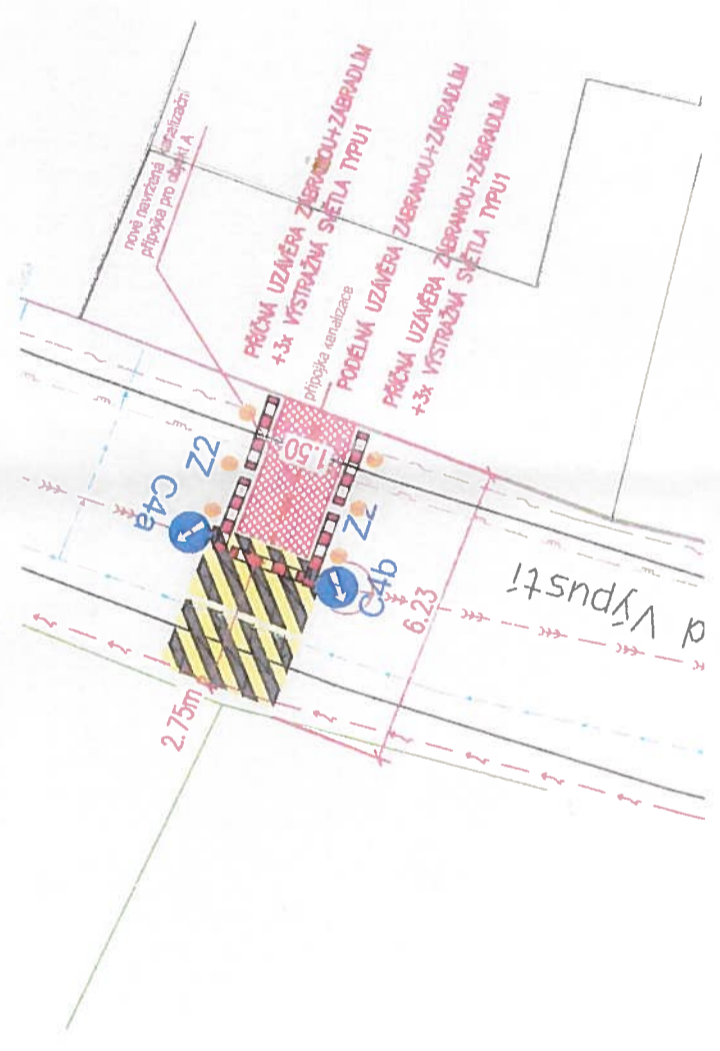
NÁVRH PŘECHODNÉHO DOPRAVNÍHO ZNAČENÍ – PŘEKOP MK UL. NAD VÝPUSTÍ M1:100

INŽENÝRSKÉ SÍŤE STÁV.

	PLYNOVOD STL. GASNET
	PODZEMNÍ VEDENÍ NN ČEZ
	PODZEMNÍ VEDENÍ ČETIN
	VODOVOD
	KANALIZACE JEDNOTNÁ

STAVEBNICOVÝ PROVIZORNÍ PŘEJEZD "ŽELVA"

ROZSAH VÝKOPU



Police České republiky
 Krajské ředitelství policie hl. m. Prahy
 Odbor služby dopravní policie
 140 00 Praha 4, Kongresová 2

Č.j. KRPA-166180-1/ČJ-2021-0000DŽ - 11 -
 Dne: 28-06-2021
 plk. Mgr. Jiří Dušek
 vedoucí odboru
 z.r. kpt. Ing. Helena Volfišková

Souhlasné stanovisko ve smyslu §77 odst. 1 c) a 2 b), z.č. 361/2000 Sb. s 895 odst. 1 a 6 c), zák. č. 131/1997 Sb.

MÍSTO: ULICE NAD VÝPUSTÍ

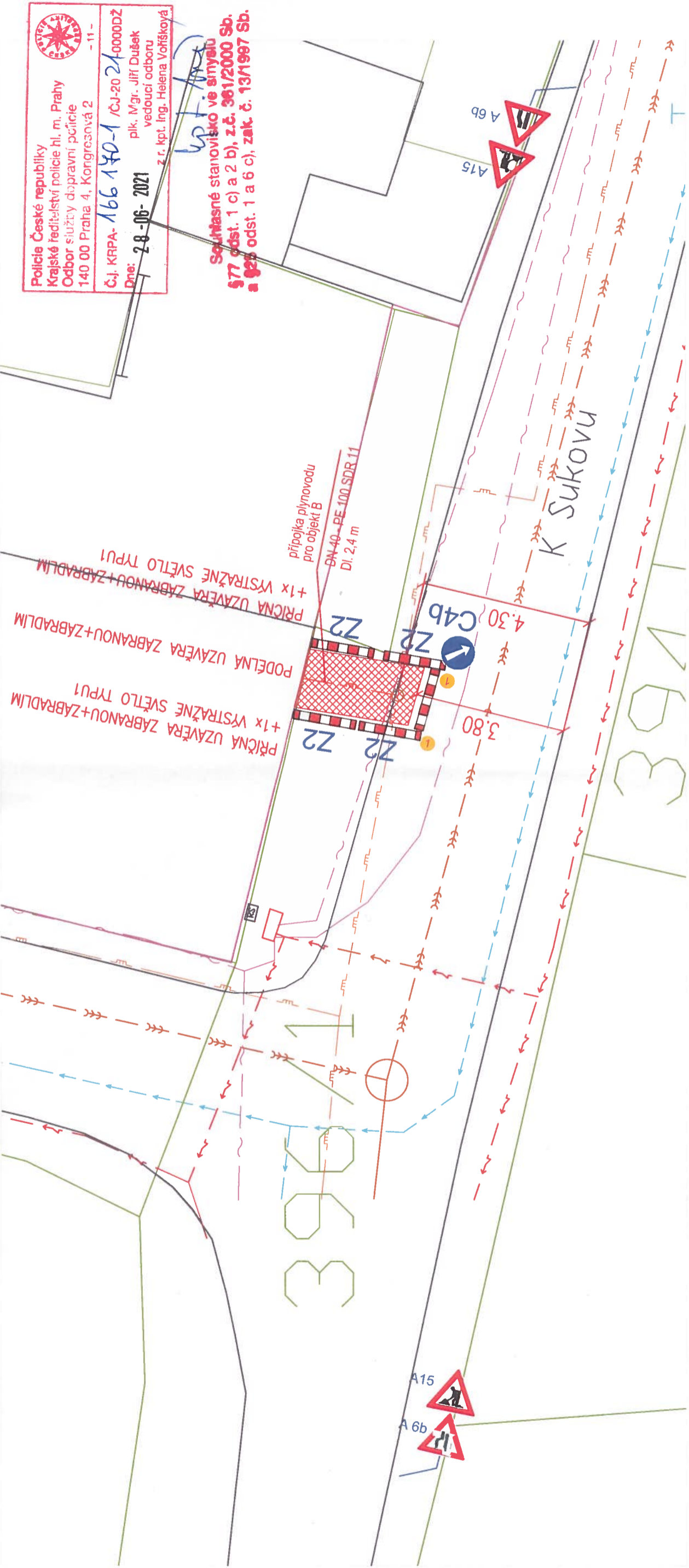
Ul. Nad Výpustí je místní komunikace – obytná zóna s obousměrným provozem a dlážděným krytem s obrubami v úrovni okolních zelených ploch šířky cca 4,3m.
 Po obou stranách MK se nachází zelené pásy proměnné šířky – celková šířka cca 6,1m.
 V místě realizace nové kanalizační přípojky bude proveden celkový překop MK v šířce cca 1,5m. V době realizace překopu (cca 2–3 dny) je navržena přechodná úprava provozu následovně:
 Z důvodu realizace v obytné zóně je navržena podélná i příčná uzávěra doplněná zbradlím a výstražnými světly z obou stran situovaných na čele zábory. V místě nad výkopem (částičně), bude osazen provizorní přejezd typu "ŽELVA" – vše bude provedeno v jedné výškové úrovni. Průjezd zachován obousměrně v jednom jízdním pruhu šířky min. 2,75m.



Handwritten signature

ETAPA 3

NÁVRH PŘECHODNÉHO DOPRAVNÍHO ZNAČENÍ – ČÁSTEČNÝ ZÁBOR MK UL. K SUKOVU M1:100




Policie České republiky
 Krajské ředitelství policie hl. m. Prahy
 Odbor služby dopravní policie
 140 00 Praha 4, Kongresová 2
 Č.j. KRPA-166 140-1 /CJ-20 21-0000DŽ
 Dne: 2-8-06-2021 plk. Mgr. Jiří Dušek
 vedoucí odboru
 z r. kpt. Ing. Helena Vofříšková

Souhlasné stanovisko ve smyslu
 §77 odst. 1 c) a 2 b), z.č. 361/2000 Sb.
 a §23 odst. 1 a 6 c), zák. č. 131/1997 Sb.

INŽENÝRSKÉ SÍTĚ STÁV.

	PLYNOVOD STL GASNET
	PODZEMNÍ VEDENÍ NN ČEZ
	PODZEMNÍ VEDENÍ CETIN
	VODOVOD
	KANALIZACE JEDNOTNÁ



ROZSAH VÝKOPU

MÍSTO: ULICE K SUKOVU

Ul. K Sukovu je místní komunikace – obytná zóna s obousměrným provozem a dlážděným krytem s obrubami šířky 4,3 – 4,5m.

Po obou stranách MK se nachází zelené pásy proměnné šířky.

V místě realizace nové plynovodní přípojky bude proveden částečný zásah do MK (cca 0,5m). V době realizace překopu (cca 2–3 dny)

je navržena přechodná úprava provozu následovně:

Místo výkopu bude označeno dle TP66 "Schéma B/2" jako standardní pracovní místo na PK s malým dopravním zatížením – zúžení vozovky na jeden pruh.

Z důvodu realizace v obytné zóně je navržena podélná i příčná uzávěra doplněná zábradlím a výstražným světlem z obou stran situovaných na čele záboru.

Průjezd zachován v šířce cca 3,8m.

ZPRACOVANÉ STAVU