


±0,000 = 290,30 m n.n.m. Bpv

<b>Projekt:</b> ZÁKLADNÍ ŠKOLA FORMANSKÁ Výstavba základní školy a jejího zázemí ul. Formanská, 149 00 Praha 4 - Újezd u Průhonice parc. č. 67018, k.ú. Újezd u Průhonice
<b>Stavebník:</b> Úřad městské části Praha - Újezd Kateřinské náměstí 465/1, 149 00 Praha 4 - Újezd u Průhonice IČO: 002 41 784











<b>Generální projektant:</b> ARCHITECTURE INTERIOR PROJECT PROJEKTOVÁ KANCELÁŘ ING.ARCH. J. KAČER & ING. Z. JÄGER Piskařská 2075/7, 143 00 Praha 4 Tel/Fax: +420 246 067 617	<b>Autorizační razítko:</b>
<b>Architekt:</b> Ing. arch. Jaroslav Kačer Ing. arch. Miroslav Polák Ing. arch. Karolína Křestanová Ing. arch. Petra Hospodářská	
<b>HIP:</b> Ing. Zdeněk Jäger	
<b>Zodpovědný projektant</b> Ing. Arch. Jakub Fišera	
<b>Projektant profese</b> ARCHITECTURE INTERIOR PROJECT PROJEKTOVÁ KANCELÁŘ ING.ARCH. J. KAČER & ING. Z. JÄGER Piskařská 2075/7, 143 00 Praha 4 Tel/Fax: +420 246 067 617	

<b>Vypracoval:</b> Ing. Arch. Jakub Fišera	<b>První datum:</b> 06/2021
<b>Část:</b> C. Situační výkresy	<b>Aktuální datum:</b>
	<b>Stupeň:</b> Index:
	<b>DUR/DSP</b>
	<b>Měřítko:</b> A4:
	<b>1:2000</b> 4
<b>Název výkresu:</b> Situační výkres širších vztahů	<b>Číslo:</b> Paré: C.1

**LEGENDA:**

-  HRANICE KATASTRU NEMOVITOSTÍ
-  HRANICE ÚZEMNÍHO PLÁNU
-  HRANICE ŘEŠENÉHO ÚZEMÍ - MAXIMÁLNÍ ZÁBOR
-  HRANICE CELÉ ŘEŠENÉ FUNKČNÍ PLOCHY
-  NAVRHOVANÉ OBJEKTY - S001, S003
-  OCHRANNÉ PÁSMA VVN 400 KV

- OCHRANNÁ PÁSMA NAVRHOVANÝCH SÍTÍ
-  TRASA KABELŮ ELEKTRICKÝCH KOMUNIKACÍ
  -  TRASA KABELŮ NN
  -  TRASA KABELŮ VN
  -  TRASA KABELŮ VEŘEJNÉHO OSVĚTLENÍ
  -  PLYNOVOD
  -  VODOVOD
  -  KANALIZACE SPLAŠKOVÁ
  -  KANALIZACE DEŠŤOVÁ

